

C.O.N.I.



F.G.I.

ASSOCIAZIONE SPORTIVA

DILETTANTISTICA **“VIS”**

Via Gobbi 19/a - C.P. 39  
30173 FAVARO V.TO (VE)  
Telefono/Fax 041 632712

Al Comitato Regionale Veneto FGI  
Alle Società con Sezione GR  
Alla D.T.R.R. Sig.ra Marina Castellani  
Alla R.G.R. Sig.ra Alessia Casotto  
Al Consigliere Responsabile Sezione Ritmica  
Dott. Giuseppe Inclimona

LORO SEDI

Favaro Veneto, 27 febbraio 2012

**OGGETTO:** *Campionato Regionale Serie C* - 2° prova  
*Campionato Regionale Serie D* – prova unica  
11 marzo 2012 – Palestra Istituto Statale Alberghiero “E. Cornaro” – Jesolo.

Essendoci stata affidata dal Comitato Regionale Veneto l'organizzazione della seconda prova del Campionato Regionale di Ginnastica Ritmica di serie C e la prova unica del Campionato Regionale di Serie D, nel porgere il più cordiale benvenuto a tutte le società partecipanti, si comunicano di seguito le informazioni relative alla competizione.

SEDE DI GARA: Palestra Istituto Statale Alberghiero “Elena Cornaro”  
Viale Martin Luther King 5 - 30016 Jesolo (VE)

ORARIO DI GARA: **Campionato di Serie C:**  
Ore 08,15 Consegna fiches e controllo tessere.  
Ore 08,45 riunione di giuria.  
Ore 09,30 inizio gara - Al termine premiazioni.

**Campionato di Serie D:**  
Ore 13,15 Consegna fiches e controllo tessere  
Ore 13,45 Riunione di giuria  
Ore 14,30 Inizio gara – Al termine premiazioni.

PROGRAMMA ED ISCRIZIONI: vedi “Programma e regolamenti” anno sportivo 2012.

CORRISPONDENZA: La corrispondenza dovrà essere inviata a:  
VIS A.S.D. – Via Gobbi 19/a – 30173 Favaro Veneto  
Tel e fax 041 632712 e-mail : [visfavaro@libero.it](mailto:visfavaro@libero.it)

***Il programma di gara potrà subire variazioni in base al numero di iscrizioni ricevute.  
Gli orari definitivi verranno comunicati con la pubblicazione dell'ordine di lavoro sul sito del C.R.V. e sul sito visfavaro.com.***

La Società declina ogni responsabilità per danni che dovessero derivare ad atleti, persone e/o cose durante lo svolgimento della gara.

Cordiali saluti.

LA PRESIDENTE  
Michela Vianello



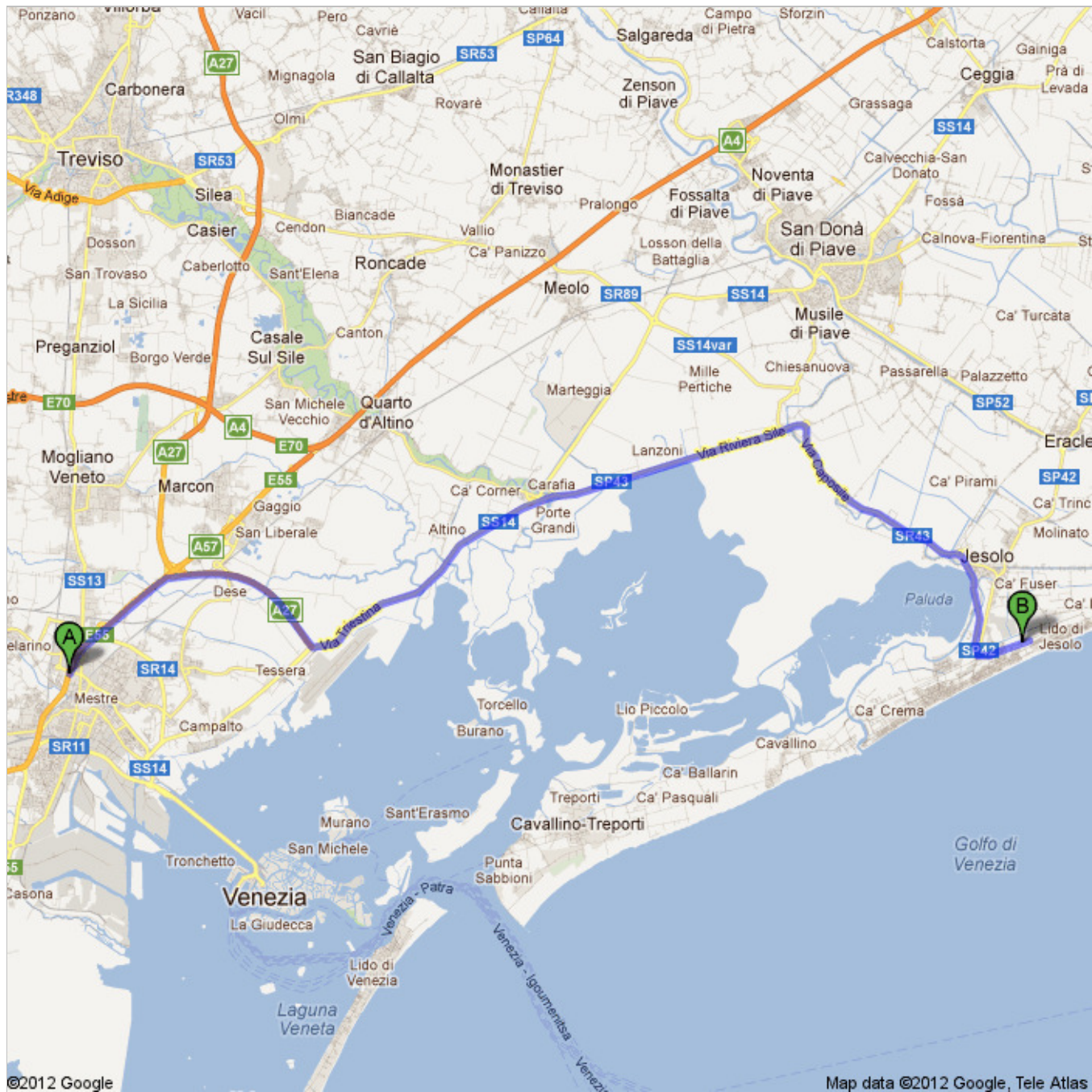



### Indicazioni stradali per Istituto Tecnico Superiore Per Il Turismo

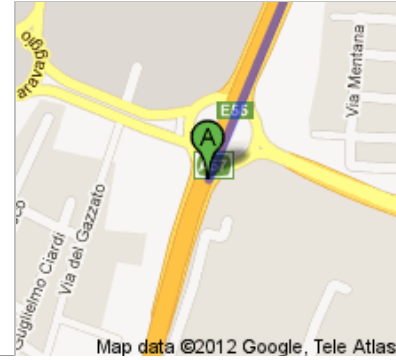
Via Martin Luther King, 30016 Jesolo Venezia - 0421 382037

**43,4 km – circa 43 min**

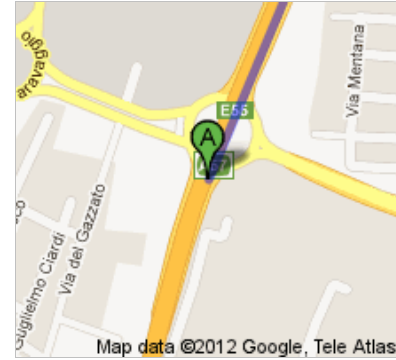
L'I.T.S. Alberghiero "E. Cornaro" si trova nelle vicinanze di Piazza Drago, riconoscibile dalle due alte Torri costruite di recente all'ingresso della stessa.



 Tangenziale di Mestre, Venezia



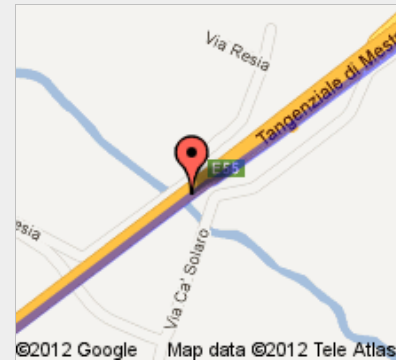
1. Procedi in direzione **nord** su **A57**  
Circa 3 min



4,3 km  
4,3 km (totale)



2. Prendi l'uscita **A27** verso **Belluno**  
Circa 1 min



500 m  
4,8 km (totale)

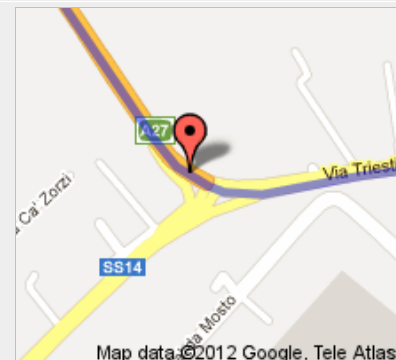


3. Mantieni la destra al bivio, segui le indicazioni per **Jesolo** ed  
entra in **A27**  
Circa 5 min




6,1 km  
10,9 km (totale)

4. Prosegui dritto su **Via Triestina**  
Circa 5 min




5,7 km  
16,6 km (totale)



 6. Prendi l'uscita verso **Via Trezze/SP43**




600 m  
20,4 km (totale)

 7. Svolta leggermente a destra e imbrocca **Via Trezze/SP43**  
Continua a seguire la SP43  
Attraversa 2 rotonde  
Circa 12 min




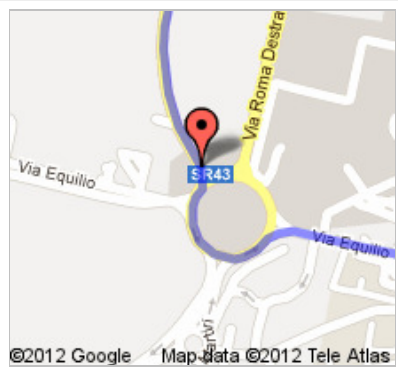
12,9 km  
33,3 km (totale)

 8. Alla rotonda prendi la **2a** uscita e imbrocca **Via Adriatico/SR43**  
Attraversa 1 rotonda  
Circa 9 min

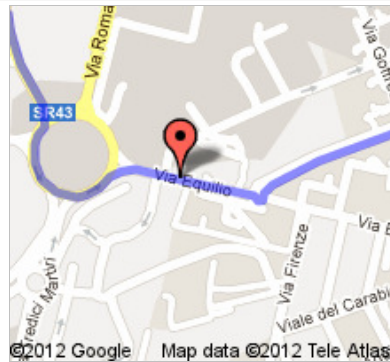


7,9 km  
41,1 km (totale)

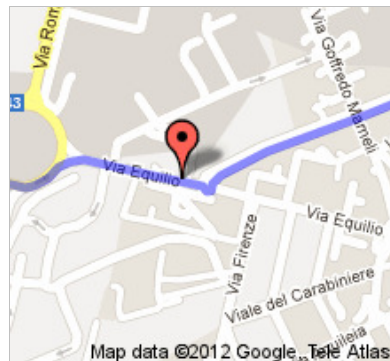
 9. Alla rotonda prendi la **3a** uscita e imbrocca **Via Equilio**  
Circa 1 min



450 m  
41,6 km (totale)

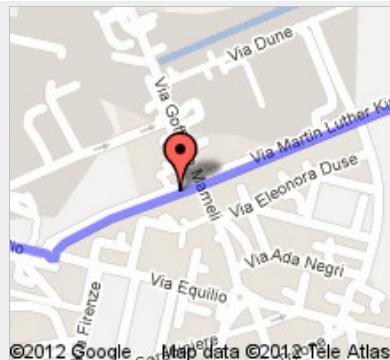


11. Alla rotonda prendi la **2a** uscita e imbrocca **Via Robert Francis Kennedy**  
Circa 1 min



350 m  
42,0 km (totale)

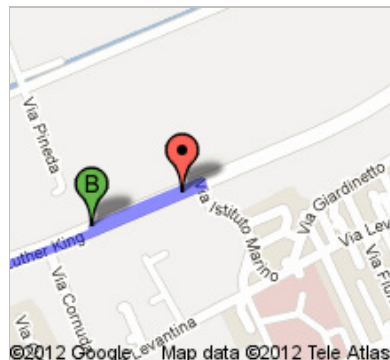
12. Continua su **Via Martin Luther King**  
Circa 2 min



1,2 km  
43,2 km (totale)



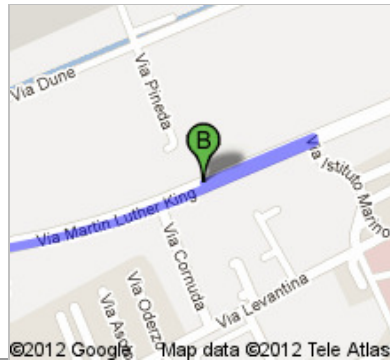
13. Fai una inversione a U a **Via Istituto Marino**



230 m  
43,4 km (totale)



**Istituto Tecnico Superiore Per Il Turismo**  
Via Martin Luther King, 30016 Jesolo Venezia - 0421 382037



Queste indicazioni stradali servono solo per pianificare il viaggio. Le condizioni stradali potrebbero differire dai risultati delle mappe a causa di lavori in corso, traffico, meteo o altri eventi. Pianifica il tuo percorso considerando questi fattori. Rispetta la segnaletica stradale.

Map data ©2012 Google, Tele Atlas